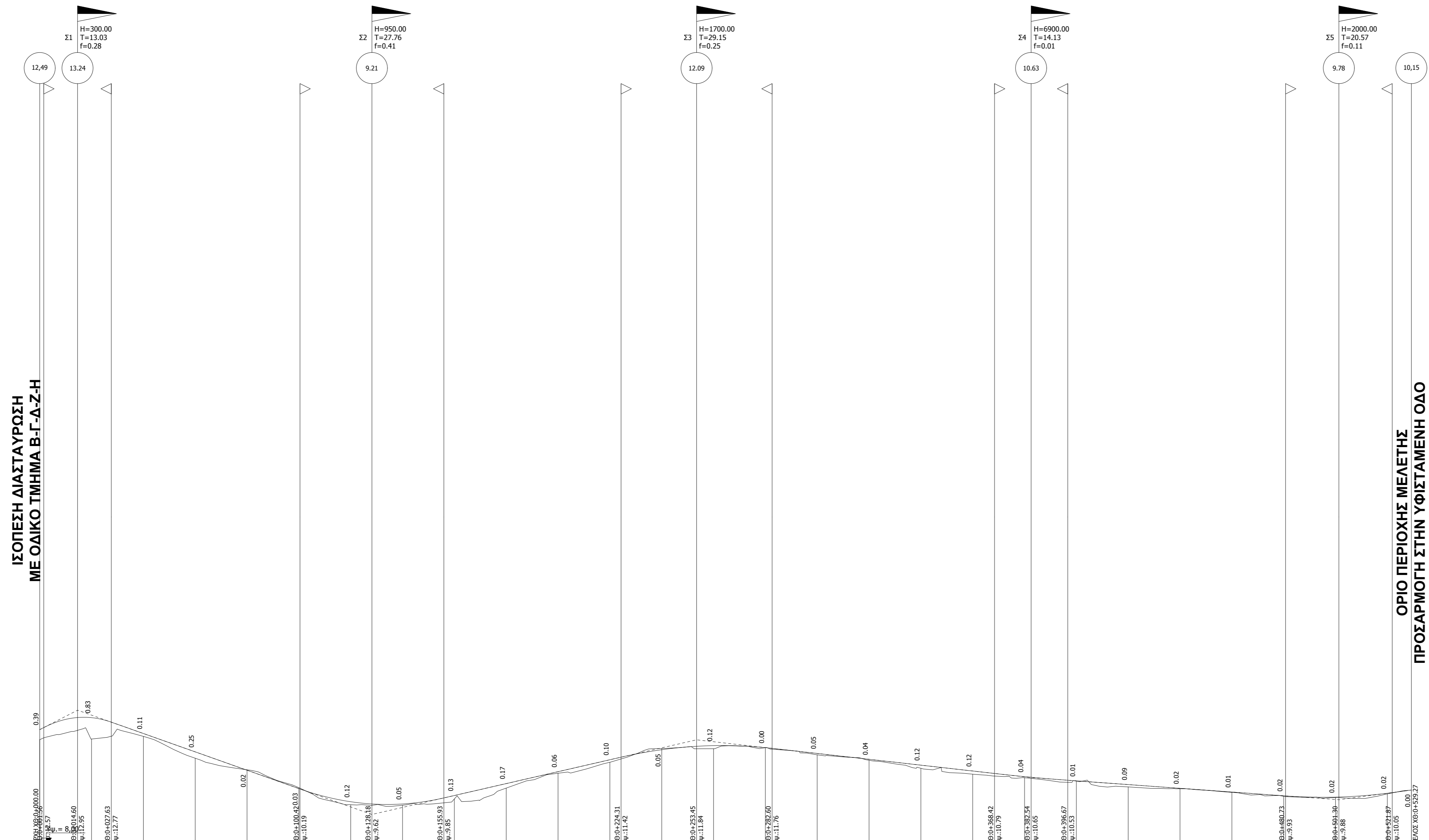
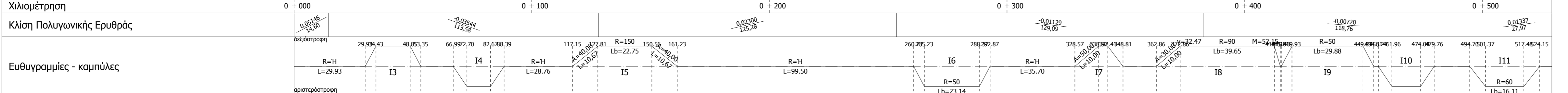


ΜΗΚΟΤΟΜΗ

— Ερυθρά
— Φυσικό έδαφος
Κλίμακα μτηρών 1: 1000
Κλίμακα υψών 1: 100

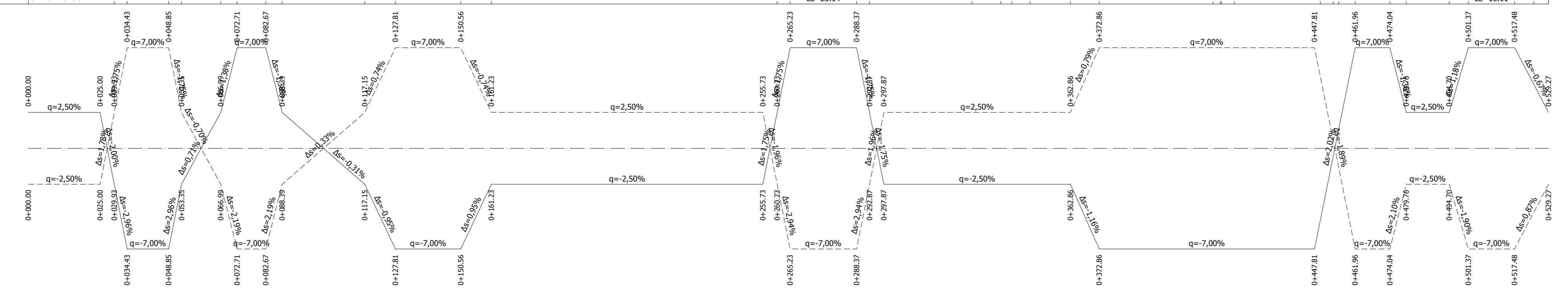


Υψόμετρο Ερυθράς	12.49	13.24	13.24	11.38	10.92	10.24	9.70	9.62	9.94	10.23	11.23	11.76	11.87	11.75	11.79	11.51	11.36	10.99	10.77	10.67	10.50	10.28	10.22	10.06	9.91	9.86		
Υψόμετρο εδάφους στον άξονα	12.10	12.12	12.23	12.24	11.38	11.03	10.92	10.24	10.21	10.18	11.23	11.23	11.71	11.87	11.79	11.51	11.36	11.11	10.89	10.67	10.51	10.28	10.22	10.06	9.91	9.86		
Όνομα Πασσάλου	M1	M2	M3	M4	M5	M6	M7	M8	M9	M10	M11	M12	M13	M14	M15	M16	M17	M18	M19	M20	M21	M22	M23	M24	M25	M26	M27	M28
Απόσταση μεταξύ Πασσάλων	20.00	20.00	20.00	20.00	20.00	20.00	20.00	20.00	20.00	20.00	20.00	20.00	20.00	20.00	20.00	20.00	20.00	20.00	20.00	20.00	20.00	20.00	20.00	20.00	20.00	20.00	9.27	
Απόσταση απ' αρχή	0.00	20.00	40.00	60.00	80.00	100.00	120.00	140.00	160.00	180.00	200.00	220.00	240.00	260.00	280.00	300.00	320.00	340.00	360.00	380.00	400.00	420.00	440.00	460.00	480.00	500.00	520.00	529.27
Χιλιόμετρηση	0 + 000					0 + 100					0 + 200				0 + 300					0 + 400						0 + 500		



ΔΙΑΓΡΑΜΜΑ ΕΠΙΚΛΙΣΕΩΝ

— Οριζοντιώδη δεδομένα
— Οριζοντιώδη οριζήματα
— Αξονας
Κλίμακα μτηρών 1: 1000
Κλίμακα υψών 1cm = 2%



ΟΡΙΟ ΠΕΡΙΟΧΗΣ ΜΕΛΕΤΗΣ
ΠΡΟΣΑΡΜΟΤΗ ΣΤΗΝ ΥΦΙΣΤΑΜΕΝΗ ΟΔΟ

ΕΡΓΟΔΟΤΕΣ:	Αναπτυξιακή Λασιθίου Α.Α.Ε. ΟΤΑ
ΕΡΓΟ	Παροχή υπηρεσιών τεχνικής και συμβουλευτικής υποστήριξης για τη βελτίωση της βατότητας και πρόσβασης στο οδικό δίκτυο της Ελούντας Δήμου Αγίου Νικολάου
ΘΕΣΗ	΄ Πηγαϊδάκια΄, Ελούντα, Δήμος Αγίου Νικολάου

ΒΕΛΤΙΩΣΗ ΥΦΙΣΤΑΜΕΝΗΣ ΟΔΟΠΟΙΑΣ		ΑΡΙΘΜΟΣ ΣΧΕΔΙΟΥ M-3 ΕΚΔΟΣΗ Α΄
ΕΙΔΟΣ ΣΧΕΔΙΟΥ: ΜΗΚΟΤΟΜΗ ΤΜΗΜΑΤΟΣ Ζ-Θ Χ.Θ. 0+000 ΕΩΣ 0+529.27		
ΣΥΝΤΑΞΗ ΜΕΛΕΤΗΣ	ΦΑΡΣΑΡΗΣ ΜΙΧΑΗΛΗΣ	ΚΑΙΜΑΚΑ ΜΗΚΩΝ 1:1000
ΧΡΟΝΟΣ ΜΕΛΕΤΗΣ	ΔΕΚΕΜΒΡΙΟΣ 2021	ΚΑΙΜΑΚΑ ΥΨΩΝ 1:100

ΣΦΡΑΓΙΔΕΣ - ΥΠΟΓΡΑΦΕΣ
ΜΙΧΑΗΛ ΕΜΜ. ΦΑΡΣΑΡΗΣ ΑΓΡ. ΤΟΠΟΓΡΑΦΟΣ ΜΗΧΑΝΙΚΟΣ Ε.Μ.Π. ΜΕΛΟΣ Τ.Ε.Ε. ΑΡΙΘ. ΜΗΤΡΟΥΧΟΥ 77048 Ν. ΠΡΑΣΙΝΑΡΑ 16 Α΄, ΝΙΚΟΛΑΟΣ, ΤΗΛ. 2981625554 ΑΦΜ 050954276, ΔΟΥ ΑΓ. ΝΙΚΟΛΑΟΥ
ΘΕΩΡΗΣΕΙΣ - ΕΓΚΡΙΣΕΙΣ